


## Características de la Línea 9

### Estación tipo pozo: Túnel pasante (1)



## Características de la Línea 9

### Cobertura territorial

| Cobertura por municipios | Estaciones  |
|--------------------------|-------------|
| El Prat de Llobregat     | 10          |
| Hospitalet de Llobregat  | 7           |
| Barcelona                | 26          |
| Badalona                 | 3           |
| Sta. Coloma de Gramenet  | 6           |
| <b>Total</b>             | <b>= 52</b> |



La línea 9 de metro de Barcelona unirá cinco municipios: El Prat de Llobregat, Hospitalet de Llobregat, Barcelona, Badalona y Santa Coloma de Gramenet.



## Características de la Línea 9

### Intercambiadores

| Tabla de datos       |           |    |
|----------------------|-----------|----|
| Longitud de túnel    | 47,8      | km |
| Diámetros de túneles | 12 y 9,40 | m. |
| Estaciones           | 52        | ud |
| Intercambiadores     | 20        | ud |

## CONEXIONES CON LA RED DE TRANSPORTE

TOTAL INTERCAMBIADORES 20, EN SERVICIO 2 (ESTACIÓN DE FONDO L1 Y GORG L2)






Estado actual de las obras

**Estaciones concesionadas  
en servicio Tramo 4**

Estación entre pantallas: La Sagrera (Tramo 4c)






Estado actual de las obras

Estaciones concesionadas  
en servicio Tramo 4

Intercambiador La Sagrera-Meridiana (Tramo 4c)





## Características de la Línea 9

## Arquitectura e instalaciones estaciones

